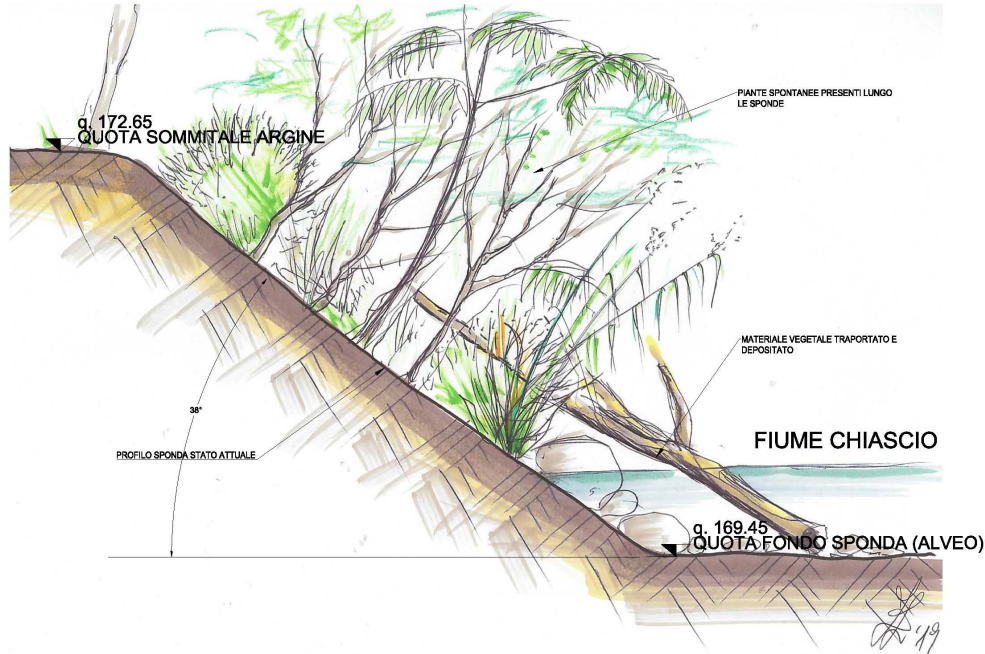
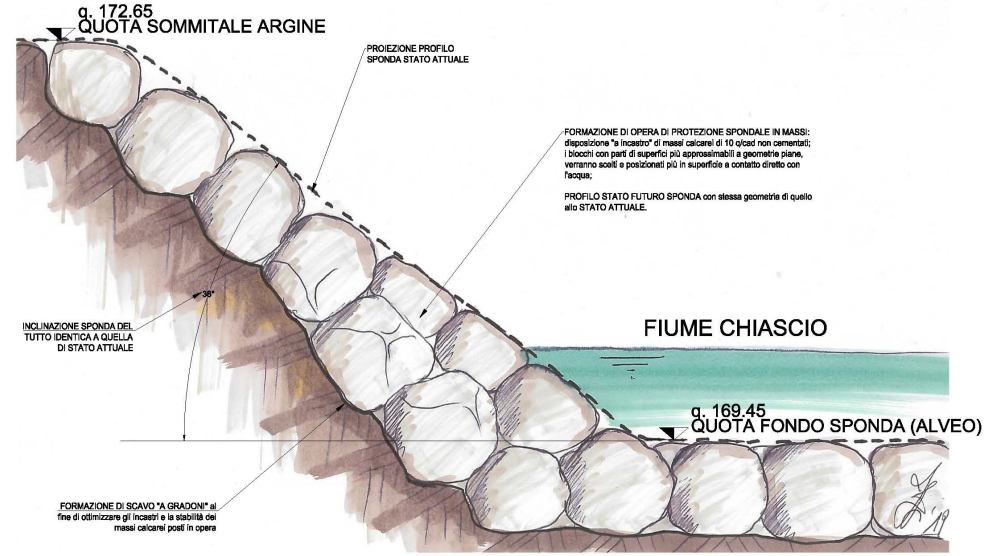


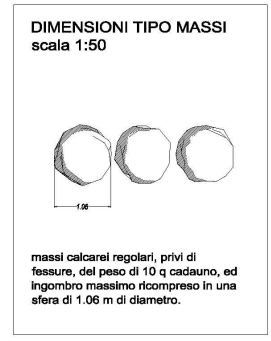
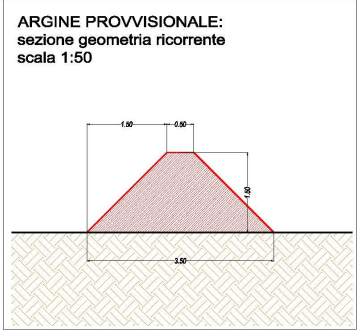
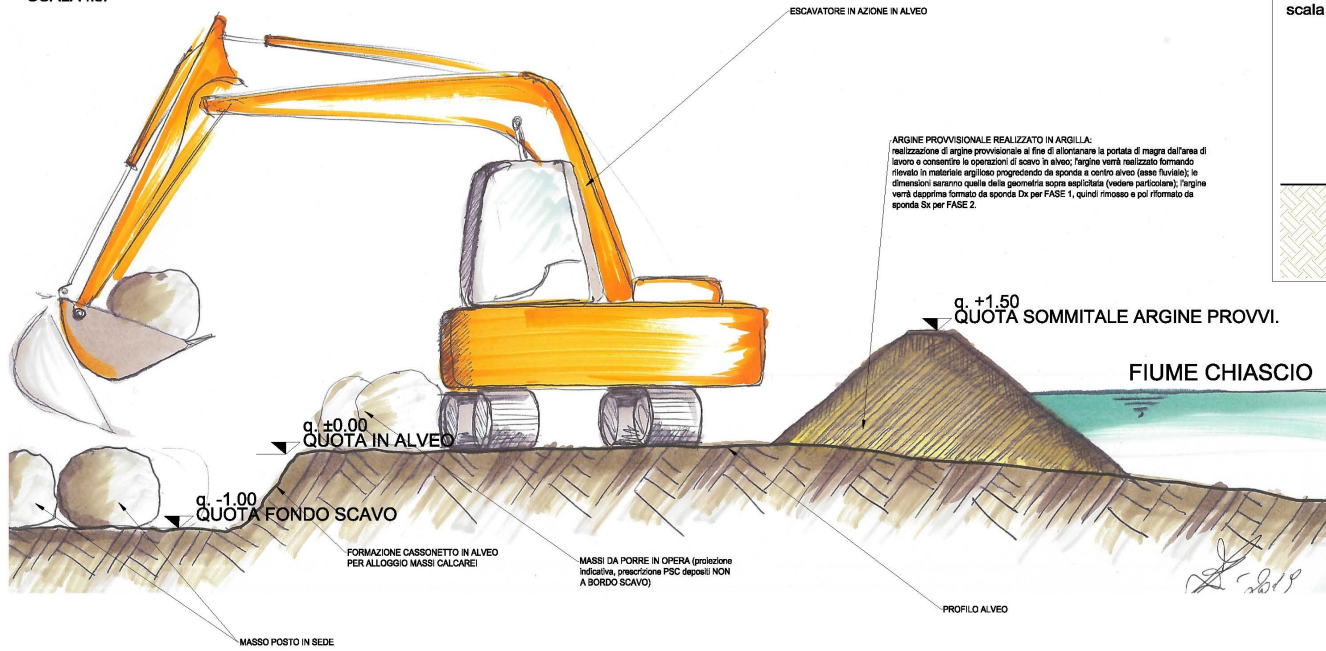
STATO ATTUALE - SEZIONE TIPO SPONDA DX
fascia compresa tra profili di rilievo P1 e P2
SCALA f.s.



PROGETTO - SEZIONE TIPOLOGICA SISTEMAZIONE SPONDA DX
fascia compresa tra profili di rilievo P1 e P2
SCALA f.s.



PROGETTO - SEZIONE TIPO CANTIERIZZAZIONE
lavorazioni in alveo
SCALA f.s.



COMUNE DI TORGIANO
EVENTI ALLUVIONALI DEL 11, 12, 13 NOVEMBRE 2012,
DPCM 23 MARZO 2013 - DECRETO DEL COMMISSARIO
DELEGATO 15 OTTOBRE 2013, N.5 E ss.mm.ii.

intervento:
INTERVENTI URGENTI SUL FIUME CHIASCIO
DI PROTEZIONE DELLA TRAVERSA
DI MOLINO DI SOPRA
IN LOCALITA' PONTEROSCIANO

CIG: _____

Fase:
Progetto DEFINITIVO

Oggetto Elaborato
PROGETTO
Particolari Costruttivi
e soluzioni tipologiche di esecuzione

Riferimento	Rev.	1° Emisione	Data	Verificato	Approvato	Nome File	Scala
18_03	00	-	29.12.18	A.Toccazelli	A.Toccazelli	18_03_P03D_00	1:100

NON E' PERMESSO CONVENIRE A TERZI O AFFIDARE QUALSIASI DOCUMENTO AD ALTRI SOGGERI IL CONTENUTO O IL SERVIZIO E' MOTO A TERZI, SENZA LA SCRITTA AUTORIZZAZIONE ESPLICITA OMMI INFORMAZIONE COMPORTE IL RIBASAMENTO DEI DANNI SUBITI, E' PUNTA RISERVA DI TUTTI I DIRITTI DERIVATI DA BREVETTI O MODELLI.

COMMITENZA

Comune di Torgiano

UFFICIO PROGETTAZIONE

Dott. Ing. Alessandro Toccazelli
Piazza de' Tabacchini 14
05030 Berra (Pg)
tel. 075/930511
e-mail: a.toccazelli@ingprogetti.com
aec.alexander.toccazelli@ingprogetti.com
P.VIA 0271130547
C.F. 1003479294780

Dott. Ing. Alessandro Toccazelli
Progettista opera idrauliche e
Coordinatore Ufficio Progettazione

Dott. Ing. Lorenzo Zangheri
Progettista D.Lgs 81/08 e
infrastrutture

Dott. Geol. Silvia Rossi
Relazione Geologica

Geom. Chiara Nobilini
Rilievo Topografico e Catasto

firmati e firm:

Elaborato N.
P03D