COMUNE DI TORGIANO

PROVINCIA DI PERUGIA

Progetto variante rinnovamento e recupero area sita in Ponterosciano da destinare ad area di sosta e spazio pubblico con modifica della viabilità
Rif. Atto 0038394054120120014/010/054/053/01/A0299

tavola n° **1**

elaborato: ELABORATO PLANIMETRICI

data:	MARZO 2014
scala:	1:2000, 1:5000, A VISTA
file	Ponterosciano 001
direct.	Comune di TORGIANO

timbro:

Giancarlo Girolmetti

Riservato all'Ufficio

studio tecnico
Geom. Giancarlo Girolmetti
Via Ugo La Malfa, 5 — 06089 TORGIANO - PG
tel. 075.9890209 - 333.7826352 fax 075.9790067 — E-mail girolmetti@alice.it
P.Iva 00558380549 c.f. GRLGCR56C22C309J — Collegio Geometri Perugia n° 4764

AutoDesk, Inc. — AutoCAD — ARCHITECTURAL — Desktop
Serial N° : 640 - 00087621 - CD Key : YG9J
Serial N° : 700 - 50173885 - CD Key : G2PNZ
Disegno con riserva di proprietà con divieto di riprodurre copiare o di divulgarlo a terzi senza autorizzazione formale

Torgiano - estratto planimetrico catastale - Fg. 28 n° 898, 899,900/p, 911,912,923/p
scala 1:2000

Piano Regolatore Generale - Parte Operativa
Tavola n° 1 - Torgiano - (scala a vista)

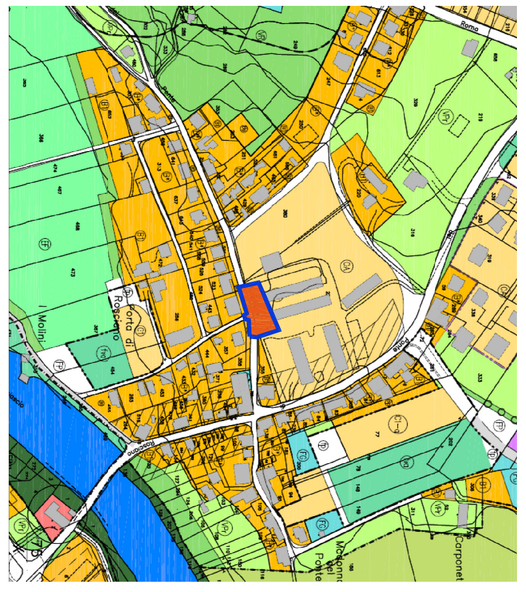

CARTA TECNICA REGIONALE N. 311144 -Torgiano
scala 1:5.000

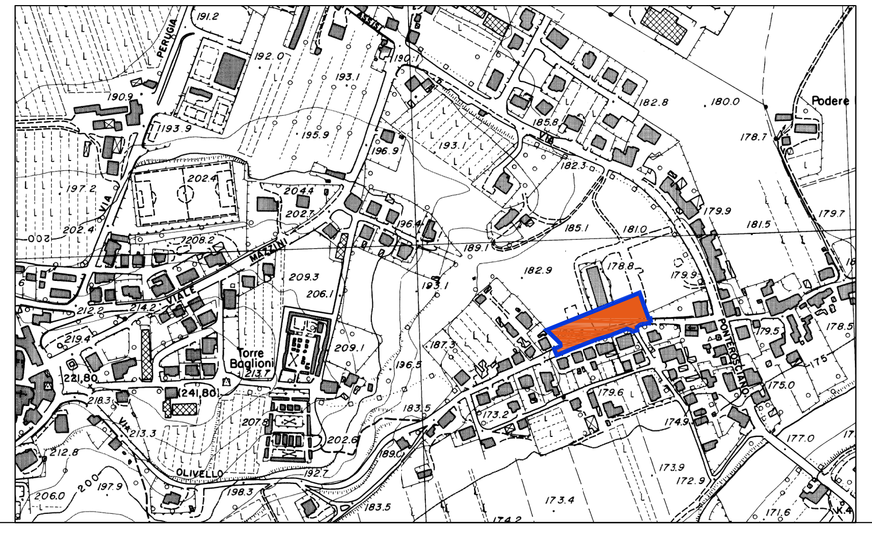

AREA OGGETTO D'INTERVENTO
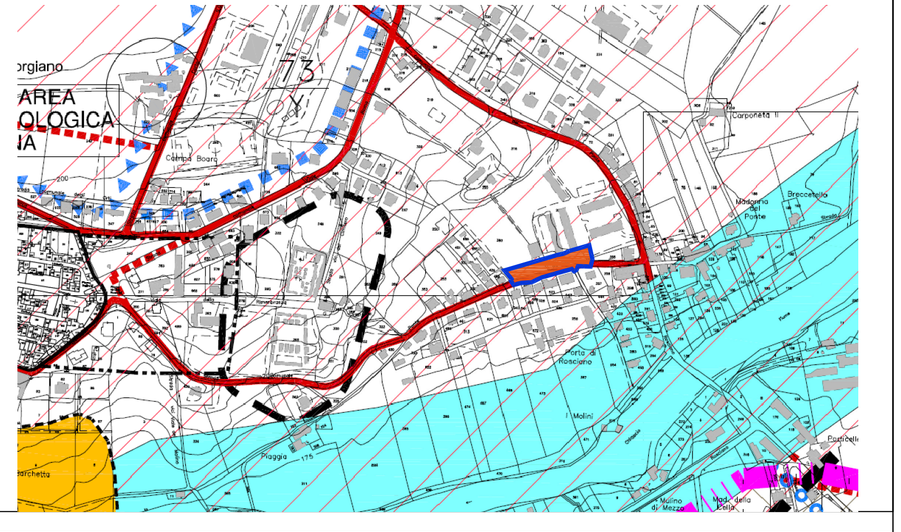
Piano Regolatore Generale - Parte Strutturale
Tavola n° 3 - tavola dei vincoli (scala a vista)