

COMUNE DI TORGIANO
PIANO REGOLATORE GENERALE
PARTE OPERATIVA

DISCIPLINA DELL'ASSETTO URBANISTICO DEI CENTRI ABITATI









INDIVIDUAZIONE AREE SENSIBILI
ALLINQUINAMENTO ELETTROMAGNETICO
CITTADELLA-PONTEROSCIANO

Scala: 1:2000

PROGETTO: P.R.G. ASSETTO DEL TERRITORIO
UTILE URBANISTICO
Aut. Comunale: 10/01/2006
Geom. Bruno Scarpini

- 1a Variante parte operativa approvata con D.C.C. n° 33 del 20/04/04
- 2a Variante parte operativa approvata con D.C.C. n° 17 del 12/02/04
- 3a Variante parte operativa approvata con D.C.C. n° 61 del 04/03/04
- 4a Variante parte operativa approvata con D.C.C. n° 38 del 15/07/05
- 5a Variante parte operativa approvata con D.C.C. n° 47 del 20/07/05
- 6a Variante parte operativa approvata con D.C.C. n° 25 del 12/02/06
- 7a Variante parte operativa approvata con D.C.C. n° 23 del 20/02/06

LEGENDA

-  AREE SENSIBILI ALLINQUINAMENTO ELETTROMAGNETICO
-  IMPIANTI TRASMETTENTI E DI TELEFONIA
-  ANTENNA LM
-  ANTENNA VMO
-  ANTENNA TELECOM
-  ANTENNA TBE
-  ANTENNA IRRADIAZIONE
-  ANTENNA TELEFONIA

